

Selezione pubblica per il reclutamento di n. 1 posto di ricercatore di tipologia B) con rapporto di lavoro subordinato a tempo determinato, per la durata di 3 anni, ai sensi dell'art. 24, comma 3, lett. b) della Legge 240/2010 presso il Dipartimento di Lettere e Beni Culturali della Seconda Università degli Studi di Napoli – Settore concorsuale 10 A 1 “Archeologia” Settore scientifico disciplinare LANT 09 “Topografia antica” indetta con D.R. n. 590 dell'01.07.2015

Verbale n. 2 (discussione pubblica e prova orale)

Alle ore 9,30 del giorno 4 novembre 2015, presso la Sala Atti del Dipartimento di Lettere e Beni Culturali della SUN si è riunita la Commissione giudicatrice per la selezione riportata in epigrafe, così costituita:

Prof. Stefania Gigli (presidente)

Prof. Edoardo Tortorici (componente)

Prof. Enrico Felici (segretario)

per procedere per ciascun candidato:

- alla verifica del possesso dei requisiti da parte dei candidati;
- alla verifica della corrispondenza del contenuto dei plichi inviati dai candidati con gli elenchi dei documenti e dei titoli presentati;
- alla verifica del rispetto del limite massimo di pubblicazioni che ciascun candidato poteva presentare pari a 12 (*previsto dall' art. 1 del bando*);
- allo svolgimento della discussione sui titoli e sulle pubblicazioni presentate e alla prova orale volta ad accertare l'adeguata conoscenza della lingua inglese.

La Commissione prende atto che i candidati da valutare ai fini del presente concorso sono n. 2, cioè un numero non superiore a 6 unità, e che, pertanto, sono tutti ammessi alla discussione pubblica dei titoli e della produzione scientifica e alla prova orale per l'accertamento della conoscenza della lingua straniera.

La Commissione stabilisce di procedere secondo l'ordine alfabetico.

La Commissione accerta per ogni candidato il possesso dei requisiti richiesti dall'art. 2 del bando di indizione della presente selezione e verifica la corrispondenza della documentazione - prodotta da ciascun candidato unitamente all'istanza di partecipazione e trasmessa dall'Amministrazione alla Commissione stessa - ed i relativi elenchi di documenti, titoli e pubblicazioni presentati.

La Commissione procede a verificare che i titoli siano stati certificati conformemente al bando e che sia stato rispettato il limite massimo di pubblicazioni che ciascun candidato poteva presentare. Nell'ipotesi in cui il predetto limite non sia stato rispettato, la Commissione prenderà in considerazione esclusivamente gli ultimi lavori scientifici, in ordine cronologico di pubblicazione, nei limiti del predetto numero massimo.

Il Presidente ricorda che le pubblicazioni redatte in collaborazione con i membri della Commissione e con i terzi possono essere valutate solo se rispondenti ai criteri eventualmente individuati nella prima riunione.

Candidato n. 1 Dott. Annapaola Mosca:

Requisiti di partecipazione:

La Commissione accerta che sussistono requisiti richiesti dalla normativa vigente e dall'art. 2 del bando di selezione.

Rispetto del limite massimo delle pubblicazioni previsto dall'art. 1 del bando:

Il limite è stato rispettato e tutti i titoli e le pubblicazioni sono valutabili.

Candidato n. 2 Dott. Giuseppina Renda:

Requisiti di partecipazione:

La Commissione accerta che sussistono i requisiti richiesti dalla normativa vigente e dall'art. 2 del bando di selezione.

Rispetto del limite massimo delle pubblicazioni previsto dall'art. 1 del bando:

Il limite è stato rispettato e tutti i titoli e le pubblicazioni sono valutabili.

Alle ore 10,30 si procede allo svolgimento della discussione sui titoli e sulle pubblicazioni presentate dai candidati e alla prova orale - che consiste, come indicato nella prima riunione: nella lettura e traduzione dall'inglese all'italiano di un brano tratto da un testo scientifico- volta ad accertare l'adeguata conoscenza della lingua inglese.

La Commissione prende atto che la mancata presentazione dei candidati - nella data e orario previsti - si deve considerare rinuncia alla procedura.

Si procede all'identificazione dei candidati presenti a mezzo di idoneo documento di riconoscimento e ciascun candidato appone la propria firma sul foglio di presenza allegato al presente verbale (allegato n. 1).

La Commissione prende atto che è presente solo la candidata Giuseppina Renda e procede.

La discussione è pubblica. La candidata presente ha illustrato i propri titoli e le proprie pubblicazioni e sostenuto la prova orale per attestare l'adeguata conoscenza della lingua inglese.


Al termine della discussione e della prova orale, invitati i presenti ad abbandonare l'aula, a porte chiuse, la Commissione, alla luce dei criteri fissati nell'allegato n. 1 al verbale n. 1, attribuisce un punteggio, espresso complessivamente in centesimi, ai titoli e a ciascuna delle pubblicazioni del candidato:

Candidato dott.ssa Giuseppina Renda

TITOLI E CURRICULUM (MAX 50/100)

1. dottorato di ricerca o equipollenti, ovvero, per i settori interessati, il diploma di specializzazione medica o equivalente, conseguito in Italia o all'estero: **punti 10**
2. eventuale attività didattica a livello universitario in Italia o all'Estero: **punti 3**
3. documentata attività di formazione o di ricerca presso qualificati istituti italiani o stranieri: **punti 9**
4. organizzazione, direzione e coordinamento di gruppi di ricerca nazionali e internazionali, o partecipazione agli stessi: **punti 5**
5. titolarità di brevetti relativamente ai settori concorsuali nei quali è prevista: **punti 0**
6. relatore a congressi e convegni nazionali e internazionali: **punti 2**
7. premi e riconoscimenti nazionali e internazionali per attività di ricerca: **punti 0**
8. diploma di specializzazione europea riconosciuto da Board internazionali, relativamente a quei settori concorsuali nei quali è prevista: **punti 0**

Totale: 29/100



PUBBLICAZIONI SCIENTIFICHE (MAX 50/100)

La Commissione attribuisce, in conformità ai criteri stabiliti per la valutazione preliminare, fino a max 5 punti per ciascuna pubblicazione fino a un massimo di 50 punti complessivi.

Pubblicazione n. 1 dal titolo: "*Frammenti di architettura funeraria in area telesina. Considerazioni a margine*", in *Orizzonti XVI*, 2015, Fabrizio Serra Editore, ISSN 1591-2787, pp. 69-74: **punti 3**

Pubblicazione n. 2 dal titolo: "*Il territorio di Bellona. L'area collinare tra Monte Grande e Monte Raggeto e la piana antistante*", in *Carta Archeologica e Ricerche in Campania, Atlante Tematico di Topografia Antica, suppl. XV/8*, Roma 2014, «L'erma» di Bretschneider, ISBN 978-88-913-0678-4, pp. 43-52: **punti 2**

Pubblicazione n. 3 dal titolo: "*Il territorio di Sturno. I dati archeologici (La piana alluvionale dell'Ufita: il settore settentrionale; L'area a ridosso del centro urbano; Contrade Serrarensita e Serrapreta; Contrada Mezzamattina; Il settore centrale; Contrade Molignano e Migliano)*", in *Carta Archeologica e Ricerche in Campania, Atlante Tematico di Topografia Antica, suppl. XV/8*, Roma 2014, «L'erma» di Bretschneider, ISBN 978-88-913-0678-4, pp. 232-347: **punti 4**

Pubblicazione n. 4 dal titolo: "*Il territorio di Sturno. Lettura topografica dei dati archeologici*", in *Carta Archeologica e Ricerche in Campania, Atlante Tematico di Topografia Antica, suppl. XV/8*, Roma 2014, «L'erma» di Bretschneider, ISBN 978-88-913-0678-4, pp. 349-367: **punti 4**

Pubblicazione n. 5 dal titolo: "*Il territorio di Castelvenere. I dati archeologici*", in *Carta Archeologica e Ricerche in Campania, Atlante Tematico di Topografia Antica, suppl. XV/7*, Roma 2012, «L'erma» di Bretschneider, ISBN 978-88-8265-748-2, pp. 143-197: **punti 4**

Pubblicazione n. 6 dal titolo: "*Il territorio di Castelvenere. Lettura topografica dei dati archeologici*", in *Carta Archeologica e Ricerche in Campania, Atlante Tematico di Topografia Antica, suppl. XV/7*, Roma 2012, «L'erma» di Bretschneider, ISBN 978-88-8265-748-2, pp. 198-211: **punti 4**

Pubblicazione n. 7 dal titolo: *I. Cecere, G. Renda, "Immagini dell'Anfiteatro Campano fra arte a archeologia: disegni, vedute e incisioni del Settecento e dell'Ottocento"*, in *Orizzonti XIII*, 2012, Fabrizio Serra Editore, ISSN 1591-2787, pp. 83-100: **punti 3**

Pubblicazione n. 8 dal titolo: "*La zona dal torrente Titerno al Fiume Calore*", in *Carta Archeologica e Ricerche in Campania, fasc. 4: comuni di Amorosi, Faicchio, Puglianello, San Salvatore Telesino, Telesse Terme, Atlante Tematico di Topografia Antica, suppl. XV/4*, 2010, «L'erma» di Bretschneider, ISBN 978-88-8265-543-3, pp. 93-272: **punti 4**

Pubblicazione n. 9 dal titolo: "*Il territorio tra il Monte Monaco e il fiume Calore: lettura topografica dei dati archeologici*", in *Carta Archeologica e Ricerche in Campania, fasc. 4: comuni di Amorosi, Faicchio, Puglianello, San Salvatore Telesino, Telesse Terme, Atlante Tematico di Topografia Antica, suppl. XV/4*, 2010, «L'erma» di Bretschneider, ISBN 978-88-8265-543-3, pp. 275-311: **punti 4**

Pubblicazione n. 10 dal titolo: "*Il territorio di Caiatia*", in *Carta Archeologica e Ricerche in Campania, fasc. 1: comuni di Alvignano, Baia e Latina, Caiazzo, Castel di Sasso, Dragoni, Piana di Monte Verna, Ruviano, Atlante Tematico di Topografia Antica, suppl. XV*, 2004, «L'erma» di Bretschneider, ISBN 88-8265-260-2, pp. 239-423: **punti 4**

Pubblicazione n. 11 dal titolo: "*Precisazioni sulla via Regio-Capuam nell'altopiano di Campotenese e nel territorio di Morano Calabro*", in *Campagna e Paesaggio nell'Italia antica, Atlante Tematico di Topografia Antica 8*, 1999 [2002], «L'erma» di Bretschneider, ISBN 978-88-8265-095-7, pp. 19-28: **punti 2**

Pubblicazione n. 12 dal titolo: "*Da Pietrapica sul Sinni ai monti di S. Severino*", in *Carta Archeologica della Valle del Sinni, Fasc. 6: Il Massiccio del Pollino e le colline di Francavilla in Sinni, San Costantino Albanese, San Severino Lucano, Agromonte Magnano e Mileo, Atlante Tematico di Topografia, suppl. X*, 2001, «L'erma» di Bretschneider, ISBN 88-8265-177-0, pp. 133-168: **punti 3**

PUNTEGGIO TOTALE: 41/100

PROVA ORALE

La commissione ritiene che la dott.ssa Giuseppina Renda abbia un'adeguata conoscenza della lingua inglese, secondo i criteri stabiliti nell'allegato n. 1 del verbale n. 1.

La Commissione procede, sulla base dei punteggi attribuiti alla candidata a formulare il giudizio complessivo comparativo.

Candidato Dott. Giuseppina Renda:

Totale punteggio titoli: 29/100

Totale punteggio pubblicazioni: 41/100

Totale 70/100

Giudizio complessivo comparativo:

La candidata ha al suo attivo un'intensa attività di formazione e di ricerca svolta presso il CNR e la Seconda Università di Napoli nel campo della Topografia Antica, con esiti scientifici apprezzabili in numerose pubblicazioni. Dimostra particolare attenzione alla ricostruzione storico-topografica del territorio, sia con l'impiego degli strumenti tradizionali che di tecnologie avanzate anche ai fini della tutela dei beni culturali. All'attività di ricerca si accompagna anche una buona attività didattica. Le pubblicazioni dimostrano con continuità una notevole varietà di interessi scientifici e originalità, rigore metodologico e buona rilevanza scientifica in ambito nazionale e internazionale. Sono tutte coerenti con il settore concorsuale. Nel loro ambito, il contributo individuale è pienamente riconoscibile. La candidata ha raggiunto una piena maturità scientifica ed è pienamente adeguata a ricoprire il ruolo di ricercatore di tipo "B".

Sulla base dei punteggi complessivi assegnati e previa comparazione dei candidati, la Commissione all'unanimità dichiara il vincitore della selezione pubblica per il reclutamento di 1 posto di ricercatore di tipologia B) con rapporto di lavoro subordinato a tempo determinato, per la durata di 3 anni, ai sensi dell'art. 24, comma 3, lett. b) della Legge 240/2010 presso il Dipartimento di Lettere e Beni Culturali della Seconda Università degli Studi di Napoli – Settore concorsuale 10°1 "Archeologia" Settore scientifico disciplinare LANT/09 "Topografia antica" indetta con D.R. n. 590 del 01-07-2015 nella persona del dott.ssa GIUSEPPINA RENDA

Il presente verbale letto, approvato e sottoscritto in duplice copia, completo di n. 1 allegati, viene chiuso alle ore 12,00.


I verbali e tutto il materiale relativo ai lavori della Commissione vengono presi in consegna dal Presidente.

La Commissione resta riunita per la stesura della relazione riassuntiva dei lavori svolti, redatta separatamente dal presente verbale.

La Commissione:

prof. Stefania Gigli _____ 

prof. Edoardo Tortorici _____ 

prof. Enrico Felici _____ 

Selezione pubblica per il reclutamento di n. 1 posto di ricercatore di tipologia B) con rapporto di lavoro subordinato a tempo determinato, per la durata di 3 anni, ai sensi dell'art. 24, comma 3, lett. b) della Legge 240/2010 presso il Dipartimento di Lettere e Beni Culturali della Seconda Università degli Studi di Napoli – Settore concorsuale 10 A 1 “Archeologia” Settore scientifico disciplinare LANT 09 “Topografia Antica” indetta con D.R. n. 590 dell'01.07.2015

RELAZIONE RIASSUNTIVA

La Commissione giudicatrice per la selezione riportata in epigrafe, nominata con D.R. n. 590 del 01.07.2015, così composta:

Prof. Stefania Gigli (ordinario presso Seconda Università di Napoli)

Prof. Edoardo Tortorici (ordinario presso l'Università di Catania)

Prof. Enrico Felici (associato presso l'Università di Catania),

si è insediata il giorno 12 settembre 2015 alle ore 17,00 per via telematica e ha proceduto alla nomina del Presidente nella persona del prof. Stefania Gigli e del Segretario nella persona del prof. Enrico Felici.

Ciascun Commissario ha dichiarato di non avere relazioni di parentela e affinità entro il 4° grado incluso con gli altri Commissari.

La Commissione ha preso atto che il termine per la conclusione dei lavori è fissato in due mesi dalla data del Decreto Rettorale di nomina della Commissione stessa.

Il Presidente ricorda che i riferimenti normativi in base ai quali si svolgerà la procedura andranno reperiti essenzialmente nella Legge n. 240 del 30 dicembre 2010, con particolare riferimento all'art. 24, al “Regolamento di Ateneo per il reclutamento dei ricercatori a tempo determinato e per la disciplina del relativo rapporto di lavoro” emanato con il D.R. n. 588 del 30.06.2015 oltre al bando concorsuale il cui testo è stato consegnato alla Commissione prima dell'inizio dei lavori.

La Commissione ha preso atto degli adempimenti previsti dal bando e dal citato Regolamento, nonché delle seguenti fasi procedurali della selezione:

- Solo nell'ipotesi in cui i candidati siano in numero superiore a sei la Commissione – al fine di ammettere alla discussione i candidati comparativamente più meritevoli - procede alla valutazione preliminare dei candidati, con motivato giudizio analitico sui titoli, sul curriculum e sulla produzione scientifica (ivi compresa la tesi di dottorato), secondo i criteri e i parametri individuati alla luce del D.M. n. 243 del 25.05.2011;
- Svolgimento di una discussione pubblica dei titoli e della produzione scientifica e contestuale prova orale volta ad accertare l'adeguata conoscenza della lingua straniera;
- Attribuzione di un punteggio ai titoli e a ciascuna delle pubblicazioni presentate dai candidati ammessi alla discussione;
- Sulla base dei punteggi complessivi assegnati, la Commissione, previa comparazione che si esplica in un giudizio complessivo comparativo per ciascun candidato, con deliberazione assunta a maggioranza dei componenti, dichiara il vincitore della selezione.

I candidati sono tutti ammessi alla discussione pubblica se il loro numero è pari o inferiore a sei.

La Commissione ha poi individuato i criteri sia della valutazione preliminare, sia della valutazione definitiva, nonché i criteri di valutazione della prova orale in lingua inglese:

TITOLI E CURRICULUM (MAX 50/100)

1. dottorato di ricerca o equipollenti, ovvero, per i settori interessati, il diploma di specializzazione medica o equivalente, conseguito in Italia o all'estero: **punti max 10**
2. eventuale attività didattica a livello universitario in Italia o all'Estero: **punti max 5**
3. documentata attività di formazione o di ricerca presso qualificati istituti italiani o stranieri: **punti max 13**
4. organizzazione, direzione e coordinamento di gruppi di ricerca nazionali e internazionali, o partecipazione agli stessi: **punti max 8**
5. titolarità di brevetti relativamente ai settori concorsuali nei quali è prevista: **punti max 5**
6. relatore a congressi e convegni nazionali e internazionali: **punti max 3**
7. premi e riconoscimenti nazionali e internazionali per attività di ricerca: **punti max 1**
8. diploma di specializzazione europea riconosciuto da Board internazionali, relativamente a quei settori concorsuali nei quali è prevista: **punti max 5**

PUBBLICAZIONI SCIENTIFICHE (MAX 50/100)

La Commissione attribuisce, in conformità ai criteri stabiliti per la valutazione preliminare, fino a max 5 punti per ciascuna pubblicazione fino a un massimo di 50 punti complessivi.

CRITERI PER LA PROVA DELLA LINGUA INGLESE

L'accertamento dell'adeguata conoscenza della lingua straniera avverrà mediante: lettura e traduzione dall'inglese all'italiano di un brano tratto da un testo scientifico.

Si terrà conto in particolare della:

- 1) comprensione del testo;
- 2) capacità di traduzione;
- 3) conoscenza del linguaggio tecnico del settore.

Preso visione dell'elenco dei candidati, consegnato alla Commissione dal responsabile amministrativo nominato per la procedura, ciascun Commissario ha dichiarato di non avere relazioni di parentela e affinità entro il 4° grado incluso con i candidati, e che non sussistono cause di astensione/ricusazione di cui agli art. 51 e 52 c.p.c.

La Commissione, tenuto conto del numero dei candidati pari a due, cioè un numero non superiore a 6 unità, ha affermato che sono tutti ammessi alla discussione pubblica dei titoli e della produzione scientifica e alla prova orale per l'accertamento dell'adeguata conoscenza della lingua straniera.

Alle ore 09,30 del giorno 04.11.2015, presso il Dipartimento di Lettere e Beni Culturali, la Commissione, secondo l'ordine alfabetico dei candidati, ha proceduto alla verifica per ogni candidato del possesso dei requisiti di partecipazione alla selezione in questione, della corrispondenza del contenuto dei plichi inviati dai candidati con gli elenchi dei documenti e dei titoli presentati; nonché alla verifica del rispetto del limite massimo di pubblicazioni che ciascun candidato poteva presentare pari a 12.

Alle ore 10,30 del predetto giorno, la Commissione ha proceduto allo svolgimento della discussione dei titoli e delle pubblicazioni di ciascun candidato e alla prova orale relativa all'accertamento dell'adeguata conoscenza della lingua inglese.

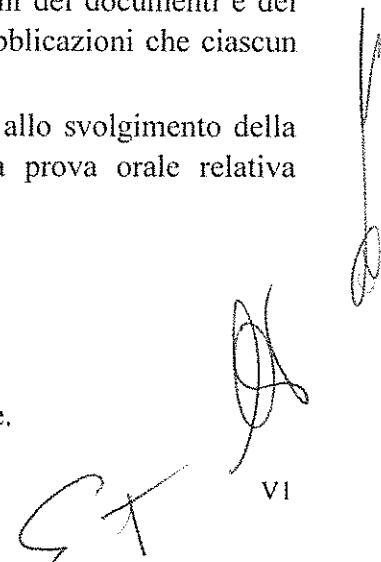
Sono presenti i candidati:

- Dott. Giuseppina Renda

Risultano assenti i candidati:

- Dott. Annapaola Mosca

La discussione e la prova in lingua inglese si sono svolte regolarmente.



Al termine della discussione, la Commissione ha proceduto, alla luce dei criteri fissati nell'allegato n. 1 al verbale n. 1, ad attribuire un punteggio, espresso complessivamente in centesimi, ai titoli e a ciascuna delle pubblicazioni della candidata e all'accertamento dell'adeguata conoscenza della lingua inglese.

La Commissione ha proceduto - sulla base dei punteggi attribuiti - a formulare il giudizio complessivo comparativo sulla candidata.

Sulla base dei punteggi complessivi assegnati e previa comparazione, la Commissione all'unanimità ha dichiarato il vincitore della selezione pubblica per il reclutamento di 1 posto di ricercatore di tipologia B) con rapporto di lavoro subordinato a tempo determinato, per la durata di 3 anni, ai sensi dell'art. 24, comma 3, lett. b) della Legge 240/2010 presso il Dipartimento di Lettere e Beni Culturali della Seconda Università degli Studi di Napoli – Settore concorsuale 10 A 1 “Archeologia” Settore scientifico disciplinare LANT 09 “Topografia Antica” indetta con D.R. n. 590 dell'01.07.2015 nella persona del:

Dott.ssa GIUSEPPINA RENDA

Per la candidata viene predisposta una scheda riportante i punteggi attribuiti ai titoli e a ciascuna delle pubblicazioni e il giudizio complessivo comparativo, che viene allegata alla presente relazione:

candidato Dott. Giuseppina Renda: allegato n. 1

Il Presidente, dato atto di quanto sopra, ha invitato la Commissione a redigere collegialmente questa relazione finale e a controllare i verbali e gli allegati cui si fa riferimento.

Il Presidente procederà alla consegna al responsabile amministrativo della procedura di tutto il materiale relativo ai lavori svolti:


- verbali in duplice copia, una delle quali completa di allegati;
- relazione riassuntiva in duplice copia, ciascuna delle quali completa delle schede relative ai candidati;
- documentazione prodotta dai candidati;

Il Presidente provvederà, inoltre, ad inviare all'indirizzo di posta elettronica dell'Ufficio Reclutamento Personale Docente e Ricercatore (reclutamentopdr@unina2.it) tutti i verbali in formato doc.


Infine questa relazione finale è stata riletta dal Presidente ed approvata senza riserva alcuna dai Commissari che la sottoscrivono, alle ore 12,45 del giorno 04.11.2015.

La Commissione:


prof. Stefania Gigli Presidente



prof. Edoardo Tortorici Componente



prof. Enrico Felici Segretario



Selezione pubblica per il reclutamento di n. 1 posto di ricercatore di tipologia B) con rapporto di lavoro subordinato a tempo determinato, per la durata di 3 anni, ai sensi dell'art. 24, comma 3, lett. b) della Legge 240/2010 presso il Dipartimento Lettere e Beni Culturali della Seconda Università degli Studi di Napoli – Settore concorsuale 10/A1 (Archeologia) Settore scientifico disciplinare LANT09 (Topografia antica) - indetta con D.R. n. 590 del 01.07.2015

Allegato n 1 alla relazione riassuntiva compilata il 04.11.2015.

Candidato Dott.ssa Giuseppina Renda:

PUNTEGGIO DEI TITOLI E CURRICULUM (MAX 50/100)

1. dottorato di ricerca o equipollenti, ovvero, per i settori interessati, il diploma di specializzazione medica o equivalente, conseguito in Italia o all'estero: punti 10
2. eventuale attività didattica a livello universitario in Italia o all'Estero: punti 3
3. documentata attività di formazione o di ricerca presso qualificati istituti italiani o stranieri: punti 9
4. organizzazione, direzione e coordinamento di gruppi di ricerca nazionali e internazionali, o partecipazione agli stessi: punti 5
5. titolarità di brevetti relativamente ai settori concorsuali nei quali è prevista: punti 0
6. relatore a congressi e convegni nazionali e internazionali: punti 2
7. premi e riconoscimenti nazionali e internazionali per attività di ricerca: punti 0
8. diploma di specializzazione europea riconosciuto da Board internazionali, relativamente a quei settori concorsuali nei quali è prevista: punti 0

Totale: 29/100

PUNTEGGIO DELLE PUBBLICAZIONI(MAX 50/100)

La Commissione attribuisce, in conformità ai criteri stabiliti per la valutazione preliminare, fino a max 5 punti per ciascuna pubblicazione fino a un massimo di 50 punti complessivi.

Pubblicazione n. 1 dal titolo: "Frammenti di architettura funeraria in area telesina. Considerazioni a margine", in Orizzonti XVI, 2015, Fabrizio Serra Editore, ISSN 1591-2787, pp. 69-74: punti 3

Pubblicazione n. 2 dal titolo: "Il territorio di Bellona. L'area collinare tra Monte Grande e Monte Raggeto e la piana antistante", in Carta Archeologica e Ricerche in Campania, Atlante Tematico di Topografia Antica, suppl. XV/8, Roma 2014, «L'erma» di Bretschneider, ISBN 978-88-913-0678-4, pp. 43-52: punti 2

Pubblicazione n. 3 dal titolo: "Il territorio di Sturno. I dati archeologici (La piana alluvionale dell'Ufita: il settore settentrionale; L'area a ridosso del centro urbano; Contrade Serrarensita e Serrapreta; Contrada Mezzamattina; Il settore centrale; Contrade Molignano e Migliano)", in Carta Archeologica e Ricerche in Campania, Atlante Tematico di Topografia Antica, suppl. XV/8, Roma 2014, «L'erma» di Bretschneider, ISBN 978-88-913-0678-4, pp. 232-347: punti 4



Pubblicazione n. 4 dal titolo: "Il territorio di Sturno. Lettura topografica dei dati archeologici", in Carta Archeologica e Ricerche in Campania, Atlante Tematico di Topografia Antica, suppl. XV/8, Roma 2014, «L'erma» di Bretschneider, ISBN 978-88-913-0678-4, pp. 349-367: punti 4

Pubblicazione n. 5 dal titolo: "Il territorio di Castelvenere. I dati archeologici", in Carta Archeologica e Ricerche in Campania, Atlante Tematico di Topografia Antica, suppl. XV/7, Roma 2012, «L'erma» di Bretschneider, ISBN 978-88-8265-748-2, pp. 143-197: punti 4

Pubblicazione n. 6 dal titolo: "Il territorio di Castelvenere. Lettura topografica dei dati archeologici", in Carta Archeologica e Ricerche in Campania, Atlante Tematico di Topografia Antica, suppl. XV/7, Roma 2012, «L'erma» di Bretschneider, ISBN 978-88-8265-748-2, pp. 198-211: punti 4

Pubblicazione n. 7 dal titolo: I. Cecere, G. Renda, "Immagini dell'Anfiteatro Campano fra arte e archeologia: disegni, vedute e incisioni del Settecento e dell'Ottocento", in Orizzonti XIII, 2012, Fabrizio Serra Editore, ISSN 1591-2787, pp. 83-100: punti 3

Pubblicazione n. 8 dal titolo: "La zona dal torrente Titerno al Fiume Calore", in Carta Archeologica e Ricerche in Campania, fasc. 4: comuni di Amorosi, Faicchio, Puglianello, San Salvatore Telesino, Telesse Terme, Atlante Tematico di Topografia Antica, suppl. XV/4, 2010, «L'erma» di Bretschneider, ISBN 978-88-8265-543-3, pp. 93-272: punti 4

Pubblicazione n. 9 dal titolo: "Il territorio tra il Monte Monaco e il fiume Calore: lettura topografica dei dati archeologici", in Carta Archeologica e Ricerche in Campania, fasc. 4: comuni di Amorosi, Faicchio, Puglianello, San Salvatore Telesino, Telesse Terme, Atlante Tematico di Topografia Antica, suppl. XV/4, 2010, «L'erma» di Bretschneider, ISBN 978-88-8265-543-3, pp. 275-311: punti 4

Pubblicazione n. 10 dal titolo: "Il territorio di Caiatia", in Carta Archeologica e Ricerche in Campania, fasc. 1: comuni di Alvignano, Baia e Latina, Caiazzo, Castel di Sasso, Dragoni, Piana di Monte Verna, Ruviano, Atlante Tematico di Topografia Antica, suppl. XV, 2004, «L'erma» di Bretschneider, ISBN 88-8265-260-2, pp. 239-423: punti 4

Pubblicazione n. 11 dal titolo: "Precisazioni sulla via Regio-Capuum nell'altopiano di Campotenesse e nel territorio di Morano Calabro", in Campagna e Paesaggio nell'Italia antica, Atlante Tematico di Topografia Antica 8, 1999 [2002], «L'erma» di Bretschneider, ISBN 978-88-8265-095-7, pp. 19-28: punti 2

Pubblicazione n. 12 dal titolo: "Da Pietrapica sul Sinni ai monti di S. Severino", in Carta Archeologica della Valle del Sinni, Fasc. 6: Il Massiccio del Pollino e le colline di Francavilla in Sinni, San Costantino Albanese, San Severino Lucano, Agromonte Magnano e Mileo, Atlante Tematico di Topografia, suppl. X, 2001, «L'erma» di Bretschneider, ISBN 88-8265-177-0, pp. 133-168: punti 3


PUNTEGGIO TOTALE: 41/100

TOTALE PUNTEGGIO

Totale punteggio titoli: 29/100

Totale punteggio pubblicazioni: 41/100

Totale 70/100



PROVA ORALE

La commissione ritiene che la dott.ssa Giuseppina Renda abbia un'adeguata conoscenza della lingua inglese, secondo i criteri stabiliti nell'allegato n. 1 del verbale n. 1.

GIUDIZIO COMPLESSIVO COMPARATIVO

La candidata ha al suo attivo un'intensa attività di formazione e di ricerca svolta presso il CNR e la Seconda Università di Napoli nel campo della Topografia Antica, con esiti scientifici apprezzabili in numerose pubblicazioni. Dimostra particolare attenzione alla ricostruzione storico-topografica del territorio, sia con l'impiego degli strumenti tradizionali che di tecnologie avanzate anche ai fini della tutela dei beni culturali. All'attività di ricerca si accompagna anche una buona attività didattica. Le pubblicazioni dimostrano con continuità una notevole varietà di interessi scientifici e originalità, rigore metodologico e buona rilevanza scientifica in ambito nazionale e internazionale. Sono tutte coerenti con il settore concorsuale. Nel loro ambito, il contributo individuale è pienamente riconoscibile. La candidata ha raggiunto una piena maturità scientifica ed è pienamente adeguata a ricoprire il ruolo di ricercatore di tipo "B".

La Commissione:

prof. Stefania Gigli Presidente

prof. Edoardo Tortoricì Componente

prof. Enrico Felici Segretario

